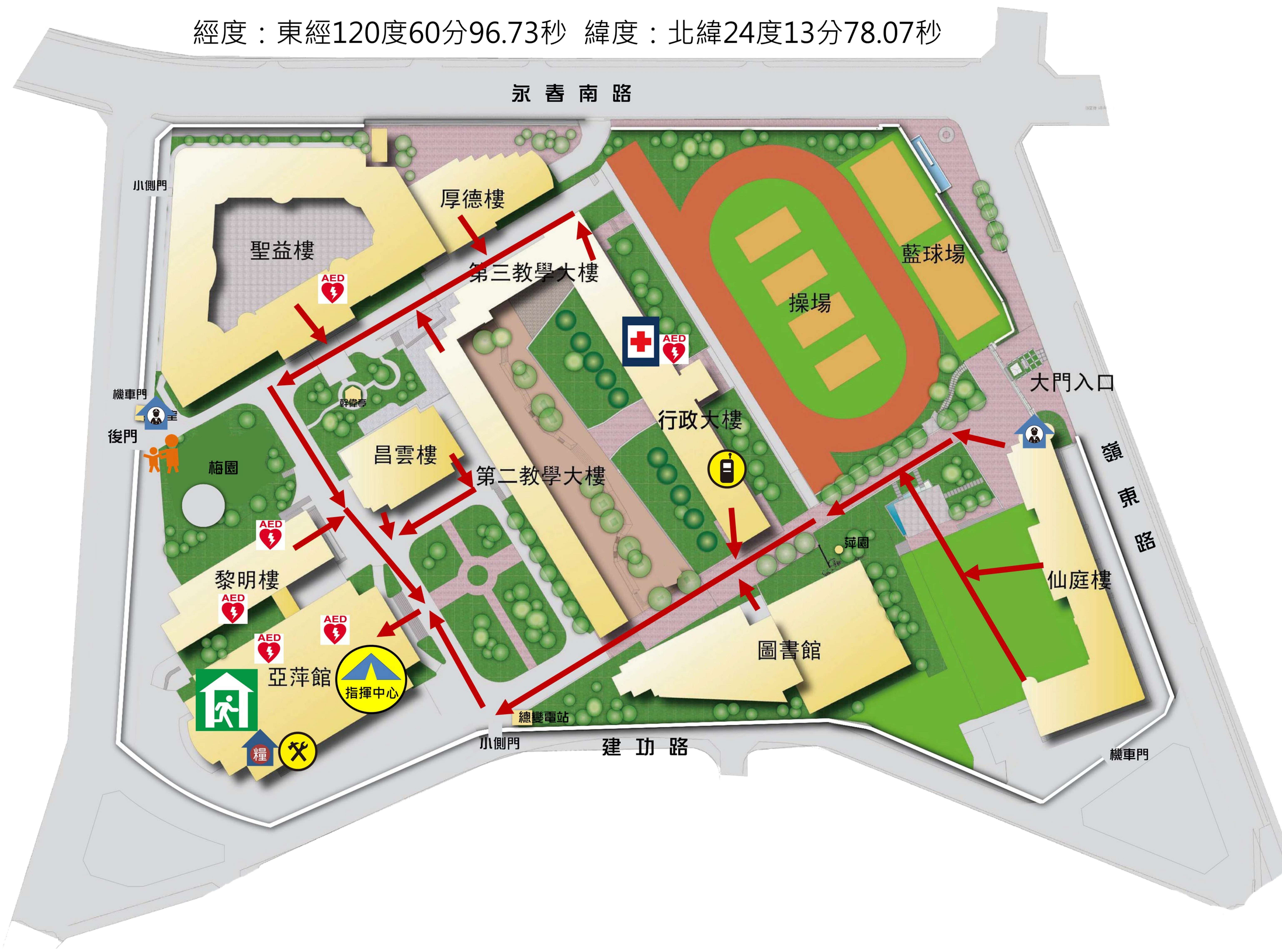


# 嶺東科技大學—春安校區校園防災地圖(風災災害)

經度：東經120度60分96.73秒  
緯度：北緯 24度13分78.07秒

113.02.01處製

經度：東經120度60分96.73秒 緯度：北緯24度13分78.07秒



## 防救災資訊

### 災害通報單位

#### 教育部校安中心

02-33437855

02-33437856

#### 臺中市政府教育局

04-22289111

#### 臺中市災害應變中心

04-22289111

#### 本校校安中心

04-23825052

0922-085885

### 警消醫療單位

#### 臺中市政府警察局第四分局

04-23892110

春社消防分隊

04-23580818

#### 林新醫院

04-22586688

### 各類災害避難原則

**地震** 先避難，再疏散

**淹水** 垂直避難

**海嘯** 往高處避難


**土石流** 預防性撤離

### 路線標示

建築內路線



建築外路線



## 圖例

室外避難處所



指揮中心



急救站



AED




災時家長接送區



警衛室



物資儲備點



救援器材放置點



通訊設備放置點

